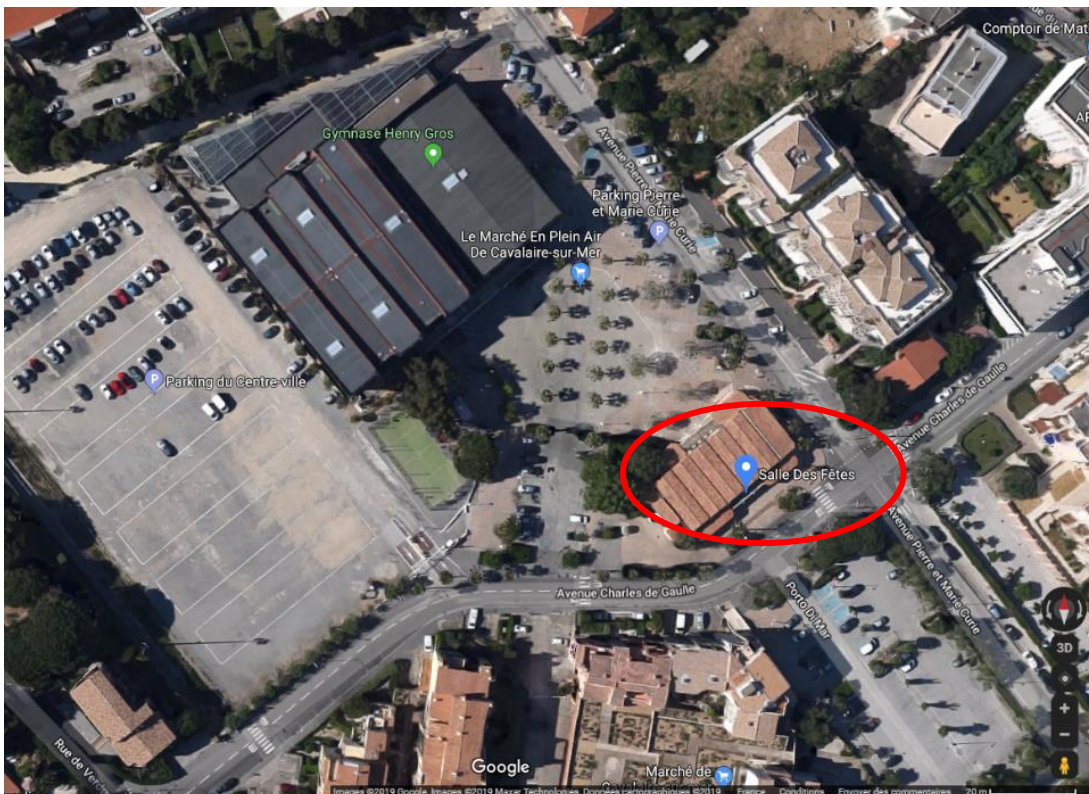
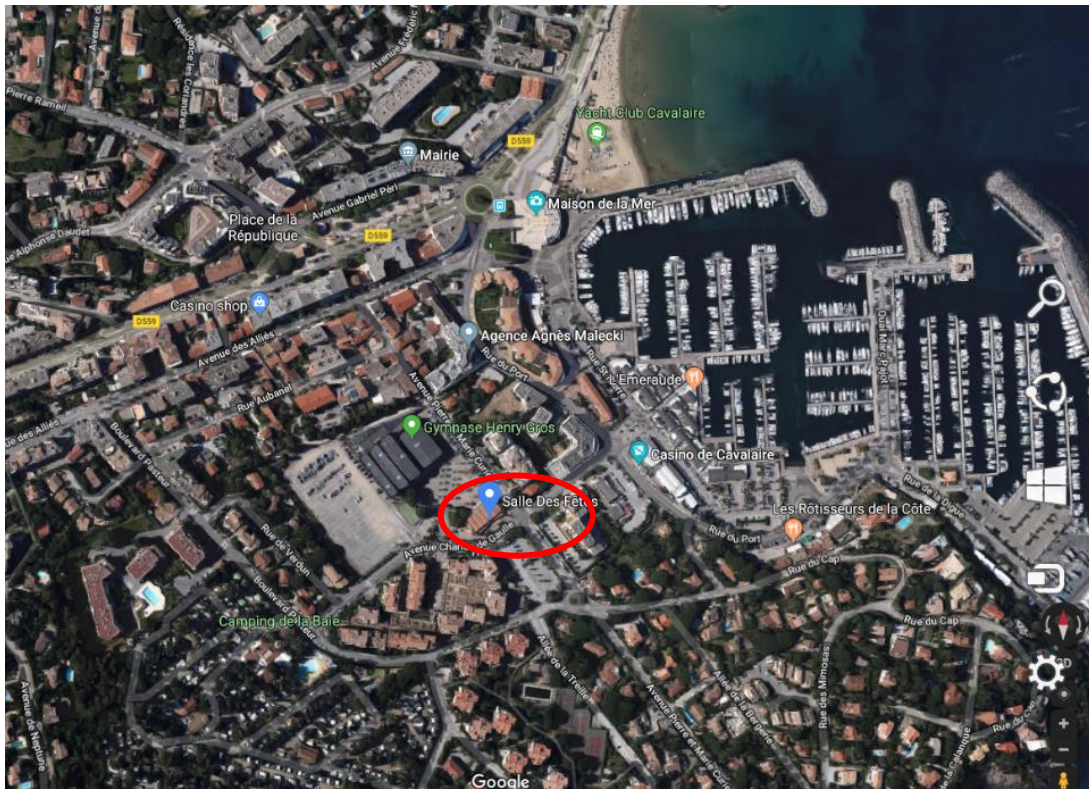


Comité de pilotage – 6/7 novembre 2019

Cavalaire-sur-Mer (Salle des fêtes) - Avenue Charles de Gaulle, 83240 Cavalaire-sur-Mer



Accès :

Nous conseillons aux partenaires de privilégier le co-voiturage, en effet notre secteur est très mal desservi par les transports en commun le risque est de passer beaucoup de temps dans les transports sans avoir la certitude d'être à l'heure.

En train :

La gare de Saint-Raphaël se trouve à 1h00 de Cavalaire en voiture.

En bus : la ligne 7702 relie St Raphael (Gare routière – Derrière la gare de train) à Cavalaire (Halte routière) [les horaires](#) (1h40 de trajet)





En Avion :





L'aéroport le plus proche est celui de Toulon/Hyères, mais il faut compter 45 à 60 mn pour rejoindre Cavalaire en voiture.

En bus : la ligne 7803 relie Hyères (Aéroport) à Cavalaire (Halte routière) [les horaires](#) (1h00 de trajet)

L'aéroport de Nice se trouve à 1h30 de Cavalaire en voiture.

En bus : 2 changements 3h55 de trajet.

Feuille de route				
	Horaire / mode	Détails	Infos	Voir sur le plan
	09h00 10h15	A l'arrêt : Aéroport Terminaux 1 et 2 (NICE) Prendre la ligne : 3003 ST RAPHAEL - NICE En direction de : ST RAPHAEL Du réseau : Zou 83 Descendre à l'arrêt : Gare Routiere (ST RAPHAEL) Durée : 1h15		Plan
	11h15 12h30	A l'arrêt : Gare Routiere (ST RAPHAEL) Prendre la ligne : 7601 ST TROPEZ - ST RAPHAEL En direction de : ST TROPEZ Du réseau : Zou 83 Descendre à l'arrêt : La Foux (COGOLIN) Durée : 1h15		Plan
		Marcher jusqu'à l'arrêt : La Foux (COGOLIN) Durée : 3min		Plan
	12h40 12h55	A l'arrêt : La Foux (COGOLIN) Prendre la ligne : 7801 ST TROPEZ - TOULON En direction de : TOULON Du réseau : Zou 83 Descendre à l'arrêt : Halte Routiere (CAVALAIRE) Durée : 15min		Plan

 Marche
  Car
  Départ
  Arrivée

En voiture :

Depuis l'autoroute (Sortie Le Muy) environ 45 minutes de trajet.

[Feuille de route](#)